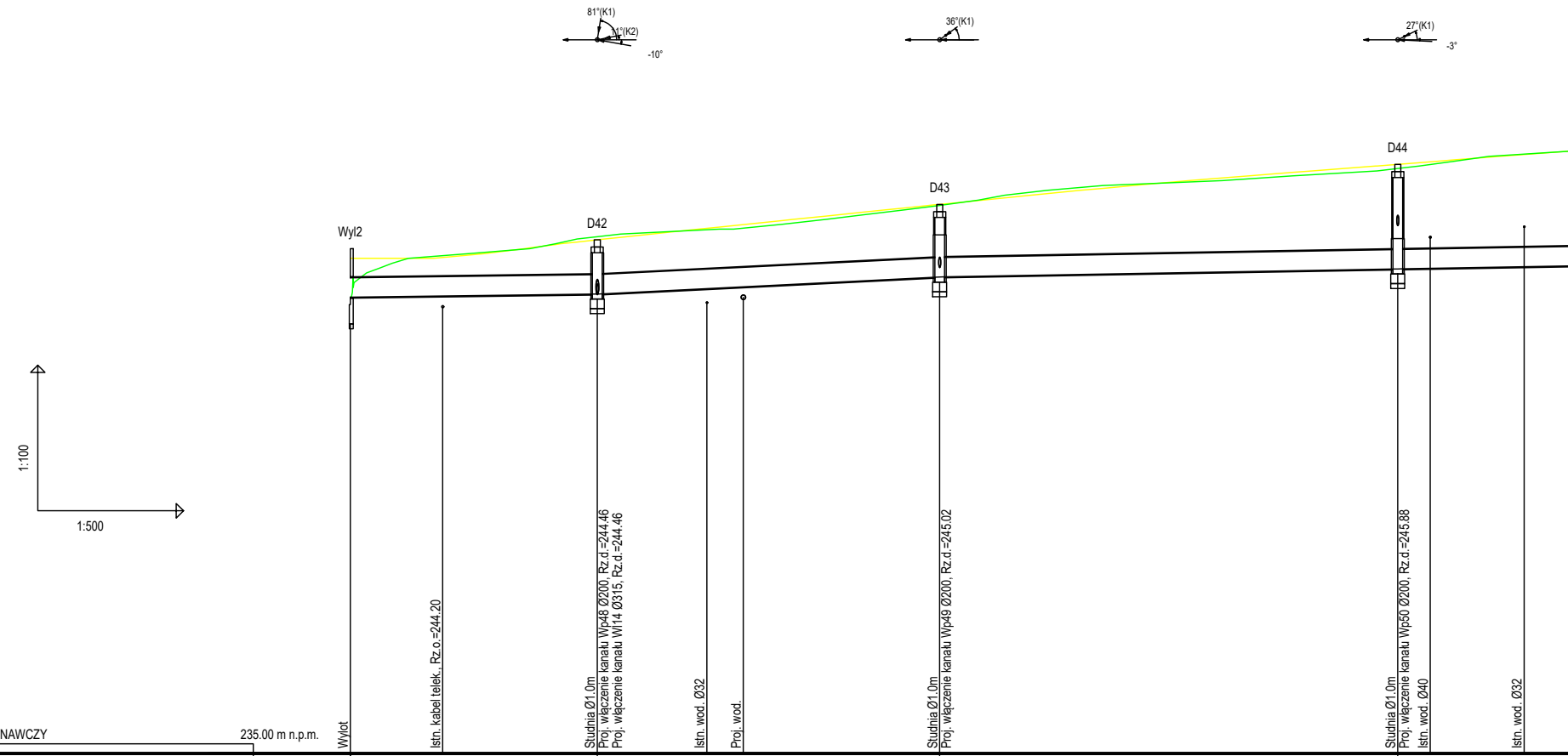
81°(K1)
11°(K2)
-10°
36°(K1)
27°(K1)
-3°
Wyl2
D42
D43
D44
1:100
1:500
Wylot
Istn. kabel telek., Rz.o.=244.20
Studnia Ø1.0m
Proj. włączenie kanału Wp48 Ø200, Rz.d.=244.46
Proj. włączenie kanału Wl14 Ø315, Rz.d.=244.46
Istn. wod. Ø32
Proj. wod.
Studnia Ø1.0m
Proj. włączenie kanału Wp49 Ø200, Rz.d.=245.02
Studnia Ø1.0m
Proj. włączenie kanału Wp50 Ø200, Rz.d.=245.88
Istn. wod. Ø40
Istn. wod. Ø32

POZIOM PORÓWNAWCZY 235.00 m n.p.m.

RZĘDNA TERENU PROJ.	245.20		245.58		246.31		247.14	
RZĘDNA TERENU ISTN.	244.40		245.65		246.29		247.05	
RZĘDNA DNA KANAŁU	244.40		244.46		244.82		244.98	
ZAGŁĘBIENIE DNA KANAŁU	0.80		1.12		1.49		2.16	
SPADKI, DŁUGOŚCI		0.25% 25.42m		1% 35.25m		0.35%		
ŚREDNICA, MATERIAŁ								
ODLEGŁOŚCI	0.00	25.42	25.42	35.25	60.67	47.16	107.83	27.87
HEKTOMETRY	Wyl2 0		D42		D43	1	D44	

P.S.I./EPI-Graf, Generator rysunkowy Profil Koordynator 8.0

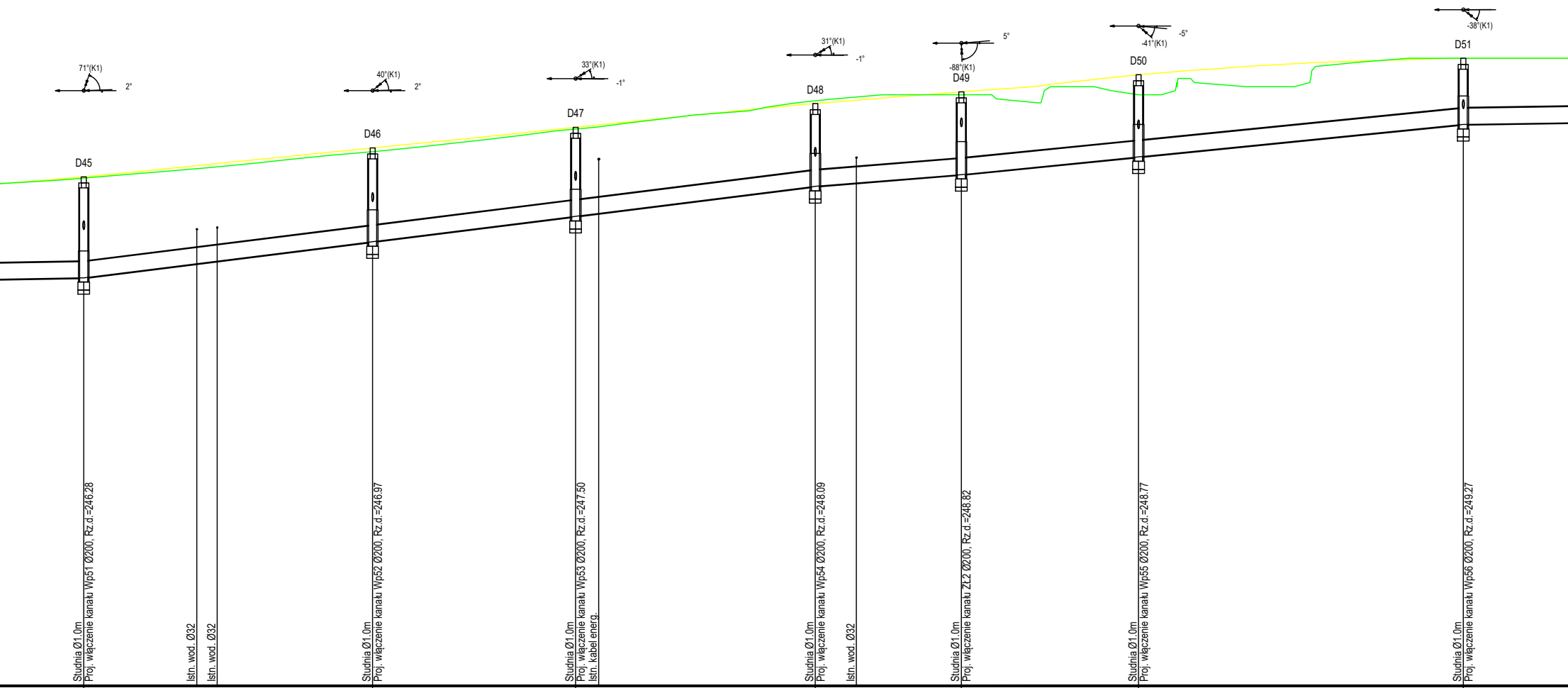
71°(K1)
2°
40°(K1)
2°
33°(K1)
-1°
31°(K1)
-1°
5°
-88°(K1)
-41°(K1)
-5°
-38°(K1)
D45
D46
D47
D48
D49
D50
D51
Studnia Ø1.0m
Proj. włączenie kanału Wp51 Ø200, Rz.d.=246.28
Istn. wod. Ø32
Istn. wod. Ø32
Studnia Ø1.0m
Proj. włączenie kanału Wp52 Ø200, Rz.d.=246.97
Studnia Ø1.0m
Proj. włączenie kanału Wp53 Ø200, Rz.d.=247.50
Istn. kabel energ.
Studnia Ø1.0m
Proj. włączenie kanału Wp54 Ø200, Rz.d.=248.09
Istn. wod. Ø32
Studnia Ø1.0m
Proj. włączenie ZL2 Ø200, Rz.d.=248.82
Studnia Ø1.0m
Proj. włączenie kanału Wp55 Ø200, Rz.d.=248.77
Studnia Ø1.0m
Proj. włączenie kanału Wp56 Ø200, Rz.d.=249.27

	247.57		248.29		248.80		249.38		249.67		250.10		250.50	
	247.54		248.19		248.75		249.45		249.60		249.60		250.50	
	245.08		245.97		246.60		247.34		247.63		248.07		248.87	
	2.49		2.32		2.20		2.04		2.04		2.03		1.63	
75.03m		2.5%				90.39m		1.6% 18.05m		2%		62.02m		0.3%
				Ø400 PP SN8										
	135.70	35.69	171.39	25.08	196.48	29.61	226.09	18.05	244.13	21.90	266.03	40.12	306.15	
	D45		D46		D47		D48		D49		D50		D51	
						⌖2						⌖3		

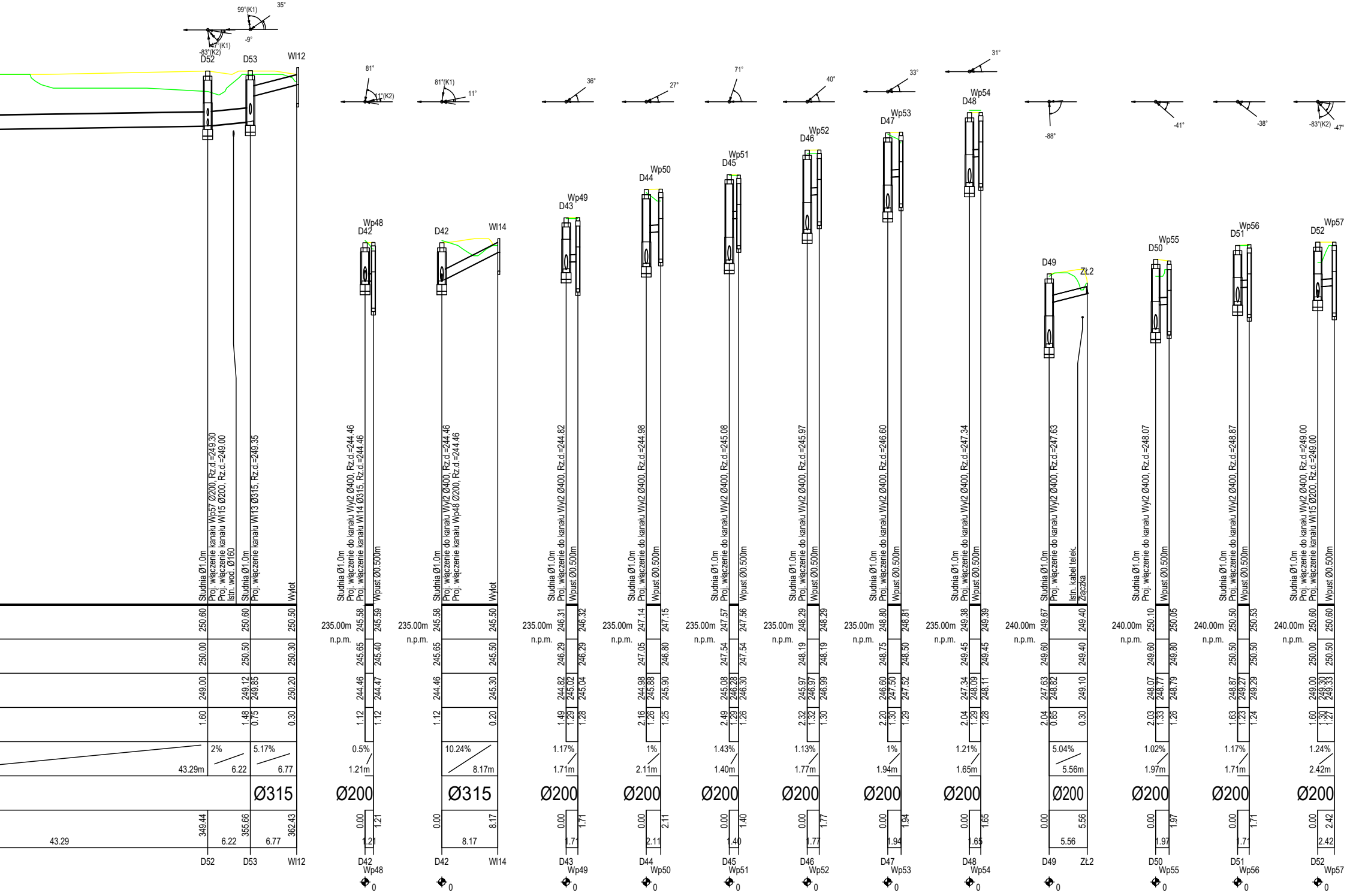

D52
D53
Wl12
99°(K1)
35°
-9°
-47°(K1)
-83°(K2)
Studnia Ø1.0m
Proj. włączenie kanału Wp57 Ø200, Rz.d.=249.30
Proj. włączenie kanału Wl15 Ø200, Rz.d.=249.00
Istn. wod. Ø160
Studnia Ø1.0m
Proj. włączenie kanału Wl13 Ø315, Rz.d.=249.35
Wylot
250.60
250.60
250.50
250.00
250.50
250.30
249.00
249.12
249.85
250.20
1.60
1.48
0.75
0.30
2%
5.17%
43.29m
6.22
6.77
Ø315
349.44
355.66
362.43
43.29
6.22
6.77
D42
Wp48
81°
11°(K2)
Studnia Ø1.0m
Proj. włączenie do kanału Wyl2 Ø400, Rz.d.=244.46
Proj. włączenie kanału Wl14 Ø315, Rz.d.=244.46
Wpust Ø0.500m
235.00m
n.p.m.
245.58
245.59
245.65
245.40
244.46
244.47
1.12
1.12
0.5%
1.21m
Ø200
0.00
1.21
1.21
D42
Wl14
81°(K1)
11°
Studnia Ø1.0m
Proj. włączenie do kanału Wyl2 Ø400, Rz.d.=244.46
Proj. włączenie kanału Wp48 Ø200, Rz.d.=244.46
Wylot
235.00m
n.p.m.
245.58
245.50
245.65
245.50
244.46
245.30
1.12
0.20
10.24%
8.17m
Ø315
0.00
8.17
8.17
D43
Wp49
36°
Studnia Ø1.0m
Proj. włączenie do kanału Wyl2 Ø400, Rz.d.=244.82
Wpust Ø0.500m
235.00m
n.p.m.
246.31
246.32
246.29
246.29
244.82
245.02
245.04
1.49
1.29
1.28
1.17%
1.71m
Ø200
0.00
1.71
1.71
D44
Wp50
27°
Studnia Ø1.0m
Proj. włączenie do kanału Wyl2 Ø400, Rz.d.=244.98
Wpust Ø0.500m
235.00m
n.p.m.
247.14
247.15
247.05
246.80
244.98
245.88
245.90
2.16
1.26
1.25
1%
2.11m
Ø200
0.00
2.11
2.11
D45
Wp51
71°
Studnia Ø1.0m
Proj. włączenie do kanału Wyl2 Ø400, Rz.d.=245.08
Wpust Ø0.500m
235.00m
n.p.m.
247.57
247.56
247.54
247.54
245.08
246.28
246.30
2.49
1.29
1.26
1.43%
1.40m
Ø200
0.00
1.40
1.40
D46
Wp52
40°
Studnia Ø1.0m
Proj. włączenie do kanału Wyl2 Ø400, Rz.d.=245.97
Wpust Ø0.500m
235.00m
n.p.m.
248.29
248.29
248.19
248.19
245.97
246.97
246.99
2.32
1.32
1.30
1.13%
1.77m
Ø200
0.00
1.77
1.77
D47
Wp53
33°
Studnia Ø1.0m
Proj. włączenie do kanału Wyl2 Ø400, Rz.d.=246.60
Wpust Ø0.500m
235.00m
n.p.m.
248.80
248.81
248.75
248.50
246.60
247.50
247.52
2.20
1.30
1.29
1%
1.94m
Ø200
0.00
1.94
1.94
D48
Wp54
31°
Studnia Ø1.0m
Proj. włączenie do kanału Wyl2 Ø400, Rz.d.=247.34
Wpust Ø0.500m
235.00m
n.p.m.
249.38
249.39
249.45
249.45
247.34
248.09
248.11
2.04
1.29
1.28
1.21%
1.65m
Ø200
0.00
1.65
1.65
D49
ZŁ2
-88°
Studnia Ø1.0m
Proj. włączenie do kanału Wyl2 Ø400, Rz.d.=247.63
Istn. kabel telek.
Złączka
240.00m
n.p.m.
249.67
249.40
249.60
249.40
247.63
248.82
249.10
2.04
0.85
0.30
5.04%
5.56m
Ø200
0.00
5.56
5.56
D50
Wp55
-41°
Studnia Ø1.0m
Proj. włączenie do kanału Wyl2 Ø400, Rz.d.=248.07
Wpust Ø0.500m
240.00m
n.p.m.
250.10
250.05
249.60
249.80
248.07
248.77
248.79
2.03
1.33
1.26
1.02%
1.97m
Ø200
0.00
1.97
1.97
D51
Wp56
-38°
Studnia Ø1.0m
Proj. włączenie do kanału Wyl2 Ø400, Rz.d.=248.87
Wpust Ø0.500m
240.00m
n.p.m.
250.50
250.53
250.50
250.50
248.87
249.27
249.29
1.63
1.23
1.24
1.17%
1.71m
Ø200
0.00
1.71
1.71
D52
Wp57
-83°(K2)
-47°
Studnia Ø1.0m
Proj. włączenie do kanału Wyl2 Ø400, Rz.d.=249.00
Proj. włączenie kanału Wl15 Ø200, Rz.d.=249.00
Wpust Ø0.500m
240.00m
n.p.m.
250.60
250.60
250.00
250.50
249.00
249.30
249.33
1.60
1.30
1.27
1.24%
2.42m
Ø200
0.00
2.42
2.42
0

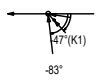

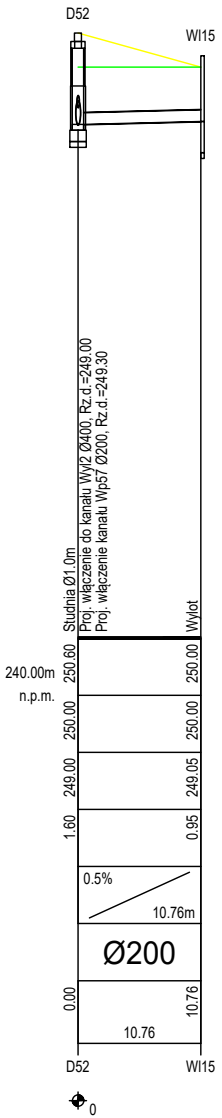
D52
WI15
Studnia Ø1.0m
Proj. włączenie do kanału Wyl2 Ø400, Rz.d.=249.00
Proj. włączenie kanału Wp57 Ø200, Rz.d.=249.30
Wylot
240.00m
n.p.m.
250.60
250.00
250.00
250.00
249.00
249.05
1.60
0.95
0.5%
10.76m
Ø200
0.00
10.76
10.76
D52
WI15
0

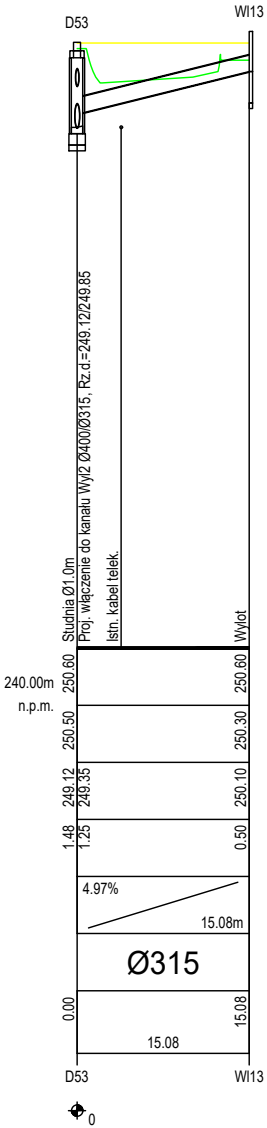
D53
WI13
Studnia Ø1.0m
Proj. włączenie do kanału Wyl2 Ø400/Ø315, Rz.d.=249.12/249.85
Istn. kabel telek.
Wylot
240.00m
n.p.m.
250.60
250.60
250.50
250.30
249.12
249.35
250.10
1.48
1.25
0.50
4.97%
15.08m
Ø315
0.00
15.08
15.08
D53
WI13
0

ROZMIESZCZENIE RUR W WYKOPIE

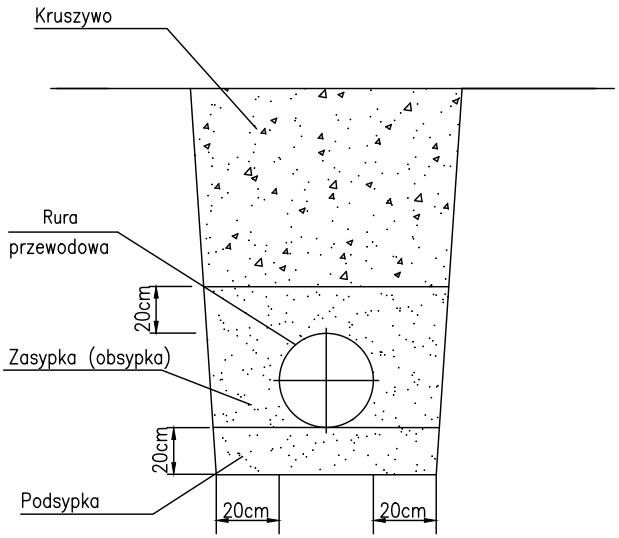
Kruszywo
Rura
przewodowa
20cm
Zasypka (obsypka)
20cm
Podsypka
20cm
20cm

— teren projektowany

— teren istniejący

UWAGA!

1. Rzędne zagłębienia sieci na kolizjach przyjęto jako standardowe. Przed wykonaniem robót należy dokonać ich inwentaryzacji wysokościowej oraz wykonać przekopy kontrolne.
2. Profil sieci rozpatrywać łącznie z planem zagospodarowania.

FIRMA "ABS-OCHRONA ŚRODOWISKA" SPÓŁKA Z O.O. 40-169 Katowice. ul. Wierzbowa 14. tel.\fax 2589015		Inwestor: Zarząd Dróg Powiatowych w Gliwicach ul. Zygmunta Starego 17 44-100 Gliwice Nazwa inwestycji: Rozbudowa drogi powiatowej nr 2924 S ul. Górnicza w Stanicy w ramach zadania inwestycyjnego pn: ,,Przebudowa drogi powiatowej nr 2924S Górnicza w Stanicy - dokumentacja projektowa"		
Nazwa rysunku: Profil podłużny projektowanej kanalizacji deszczowej				Data opracowania: 03 stycznia 2025
Zespół autorski	Nr uprawnień	Specjalność	Podpis	Skala: 1:100/500
Projektant: inż. Leonard Kusz	74/80	instalacyjno-inżynieryjna		
Sprawdzający: tech. Tadeusz Szczurek	349/91	instalacyjno-inżynieryjna		nr.rys KD_2.2